





LEGENDA

-  Edificio presente al Catasto Leopoldino
-  Edificio presente al Catasto d'Impianto
-  Edificio presente al Catasto anno 1964
-  Edificio presente al 2004

 LIMITE AMMINISTRATIVO

Basi cartografiche: CTR 1:10000

COMUNE DI CRESPINA
Provincia di Pisa



**VARIANTE GENERALE
AL PIANO STRUTTURALE
QUADRO CONOSCITIVO**

titolo
**STRATIFICAZIONE STORICA
DELL'EDIFICATO**

inv. n°

QC 02

scale

1:10.000

data

Gennaio 2011

Sindaco - Ing. Thomas D'Addato
Assessore Urbanistica - Ing. Davide Bacci

Responsabile del Procedimento - arch. Stefano Gallietti
Garante della Comunicazione - p.e. Luca Melani

Progettisti - Ing. Paolo Bozzi, arch. Stefano Gallietti
Valutazione Integrata e VAS - dott.ssa Elisabetta Nord
Studi Idrogeologici - Geoprogetti Studio Associato

collaboratori Gruppo di progettazione
Ing. Claudia Paoletti

collaboratori Ufficio Tecnico comunale
p.e. Luca Melani
geom. Enrico Bulleri
geom. Fabio Manenti - Ufficio Lavori Pubblici
Ing. Massimo Salepachi - Ufficio Ambiente
Antonella Cecchi - Segretario di settore
dott.ssa Carlotta Covello - Ufficio Attività Produttive

