




LEGENDA

-  STRADA DI INTERESSE REGIONALE (S.G.C.)
-  STRADA PROVINCIALE
-  STRADA COMUNALE
-  VIABILITA' DI PROGETTO var. PS 2008
-  VIABILITA' E PERCORSI MINORI

-  STRADA O PERCORSO DI RILEVANZA PAESAGGISTICA
-  PUNTI PANORAMICI

-  CRITICITA'
- a) SP13 in attraversamento a Lavarina
- b) SP12 e via Lusignea in attraversamento a Cernaia
- c) presenza di tornanti e strette a Crespina



COMUNE DI CRESPINA
Provincia di Pisa

**VARIANTE GENERALE
AL PIANO STRUTTURALE
STATUTO DEL TERRITORIO**

titolo
**INFRASTRUTTURE VIARIE
- LETTURA CRITICA**

tav. n° **ST 04**

scala
1:10.000

data
Gennaio 2011

Studio - Ing. Thomas D'Addona
Assessore Urbanistica - Ing. Davide Sacci

Responsabile del Procedimento - arch. Stefano Gallietti
Garante della Comunicazione - p.e. Luca Melani

Progettisti - Ing. Paolo Bozzi, arch. Stefano Gallietti
Valutazione Integrata e VAS - dott.ssa Elisabetta Nord
Studi Idrogeologici - Geoprogetti Studio Associato

collaboratori Gruppo di progettazione
Ing. Claudio Paoli

collaboratori Ufficio Tecnico comunale
p.e. Luca Melani
geom. Enrico Bulleri
geom. Fabio Mammari - Ufficio Lavori Pubblici
Ing. Massimo Salepplidi - Ufficio Ambiente
Antonello Cecchini - Segretario di settore
dott.ssa Carlucia Coviello - Ufficio Attività Produttive

